

PROCES VERBAL DE RECEPȚIE 1227 / 2022
Întocmit astăzi, **18/03/2022**, privind cererea **9132** din **17/03/2022**
având aviz de începere a lucrărilor cu nr din

- 1. **Beneficiar:** COMPANIA NAȚIONALĂ DE ADMINISTRARE A INFRASTRUCTURII RUTIERE SA
- 2. **Executant:** KANTOR ANDREI-ADRIAN
- 3. **Denumirea lucrărilor recepționate:** Plan Topografic în vederea obținerii Autorizației de Construire, în scopul: „Lucrări de construire Pod pe DN11 Km 97 +971”
- 4. **Nominalizarea documentelor și a documentațiilor** care se predau Oficiului de Cadastru și Publicitate Imobiliară BACAU conform avizului de începere a lucrărilor:

Număr act	Data act	Tip act	Emitent
11	02.02.2022	act administrativ	PRIMARIA COMUNEI
STEREO70	16.03.2022	inscris sub semnatura privata	ING KANTOR ANDREI
PLAN TOPO	16.03.2022	inscris sub semnatura privata	ING KANTOR ANDREI
DOCUMENTATII	16.03.2022	inscris sub semnatura privata	ING KANTOR ANDREI

Așa cum sunt atașate la cerere.

- 5. **Concluzii:**
Pentru procesul verbal 1227 au fost recepționate 1 propuneri:
* Obiectivul de investiție se propune a se realiza în comuna Ciltuz sat Poiana Sarata pe imobile neînscrise în evidențele de cadastru și carte funciara.
Schimbarea regimului juridic al imobilului afectat de investiție duce la anularea avizului.
Limita amplasamentului se suprapune cu imobile înscrise în evidențele de cacastru și carte funciara.
Conform art 276 din Regulamentul de avizare, recepție și înscriere în evidențele de cadastru și carte funciara nr. 700/2014, planul topografic, suport al documentației de urbanism stă la baza întocmirii documentației ce se realizează ulterioar de proiectant, în vederea obținerii autorizației de construire.
- 6. **Erori topologice față de alte entități spațiale:**

Identificator	Tip eroare	Mesaj suprapunere
61131	Avertizare	Receptia 1622722: Imobilul TR-847-1 se suprapune cu terenul 61131 din strățul permanent!
61644	Avertizare	Receptia 1622722: Imobilul TR-847-1 se suprapune cu terenul 61644 din strățul permanent!
63355	Avertizare	Receptia 1622722: Imobilul TR-847-1 se suprapune cu terenul 63355 din strățul permanent!
64220	Avertizare	Receptia 1622722: Imobilul TR-847-1 se suprapune cu terenul 64220 din strățul permanent!
64503	Avertizare	Receptia 1622722: Imobilul TR-847-1 se suprapune cu terenul 64503 din strățul permanent!

Lucrarea este declarată **Admisă**

Inspector
OANA DANIELA MOSNEGUTU

Oana-
Daniela



Semnat digital de
Oana-Daniela
Mosnegutu
Data: 2022.03.18
07:58:06 +02'00'

Documentul conține date cu caracter personal, protejate de prevederile Legii Nr. 677/2001. Pagina 1 din 1

MEMORIU TEHNIC

1. Adresa imobil:

UAT Oltuz, Localitatea Polana Sarata, Pod DN11 Km 97+971 (Intravilan)

2. Tipul lucrării:

Receptie tehnica (PLAN TOPOGRAFIC PENTRU OBTINEREA AUTORIZATIEI DE CONSTRUIRE) pentru imobilul situat in UAT Oltuz, Localitatea Polana Sarata, Pod DN11 Km 97+971 (Intravilan)

3. Beneficiar:

SC CNAIR SA

4. Executant:

Kantor Andrei-Adrian cu domiciliul in localitatea Cluj-Napoca, str.Sobarilor, nr. 38A,corp. C6, Sc. B, Ap.35, Identificat prin CI seria CJ Nr.307966 , persoana fizica/juridica autorizata, posesoare a certificatului de autorizare: CLASA B serie RO-CJ-F NR. 0185

5. Scurta prezentare a situatiei din teren:

UAT Oltuz, Localitatea Polana Sarata, Pod DN11 Km 97+971 (Intravilan) si se invecineaza cu proprietati private

6. Operatiuni topo-cadastrale efectuate:

- a) Metode si aparatura folosite la masuratori: Pentru determinarea punctelor de detaliu sa folosit metoda drumului combinata cu radiere, plecand de pe punctele de statie determinate prin metoda RTK. Aparatura folosita: receptor GPS Unistrong G970II Pro; Statie totala Leica TS16 VivoActiv
- b) Preciziiile obtinute: planimetric: $\pm 2\text{cm}$; altimetric: $\pm 2\text{cm}$
- c) Sistemul de coordonate: Sistemul National de referinta (elipsoid Krasovski 1940, planul de proiectie stereografic 1970 si sistemul de referinta altimetric Marea Neagra 75).
- d) Puncte geodezice de sprijin vechi si noi folosite: S-au utilizat corectiile diferentiale de la statia sistemul Rompos.
- e) Calculul suprafetelor: S-a realizat prin metoda analitica
- f) Descrierile topografice ale punctelor noi din retea de indesire si ridicare: punctele noi determinate au fost materializate prin borne feno.
- g) Inventarul de coordonate al punctelor de statie si radiate: este atasat in prezenta documentatie tehnica.
- h) date referitoare la imobil: UAT Oltuz, Localitatea Polana Sarata, Pod DN11 Km 97+971 (Intravilan) , jud. Bacau
- i) Suprafata pe care se executa lucrarea: -suprafata studiata = 8969 mp
- j) Date referitoare la situatia propusa: " Pod DN 11 KM 97+971, jud. Bacau".

DATA
09.03.2022



Schita de identificare a punctelor retelei de sprijin

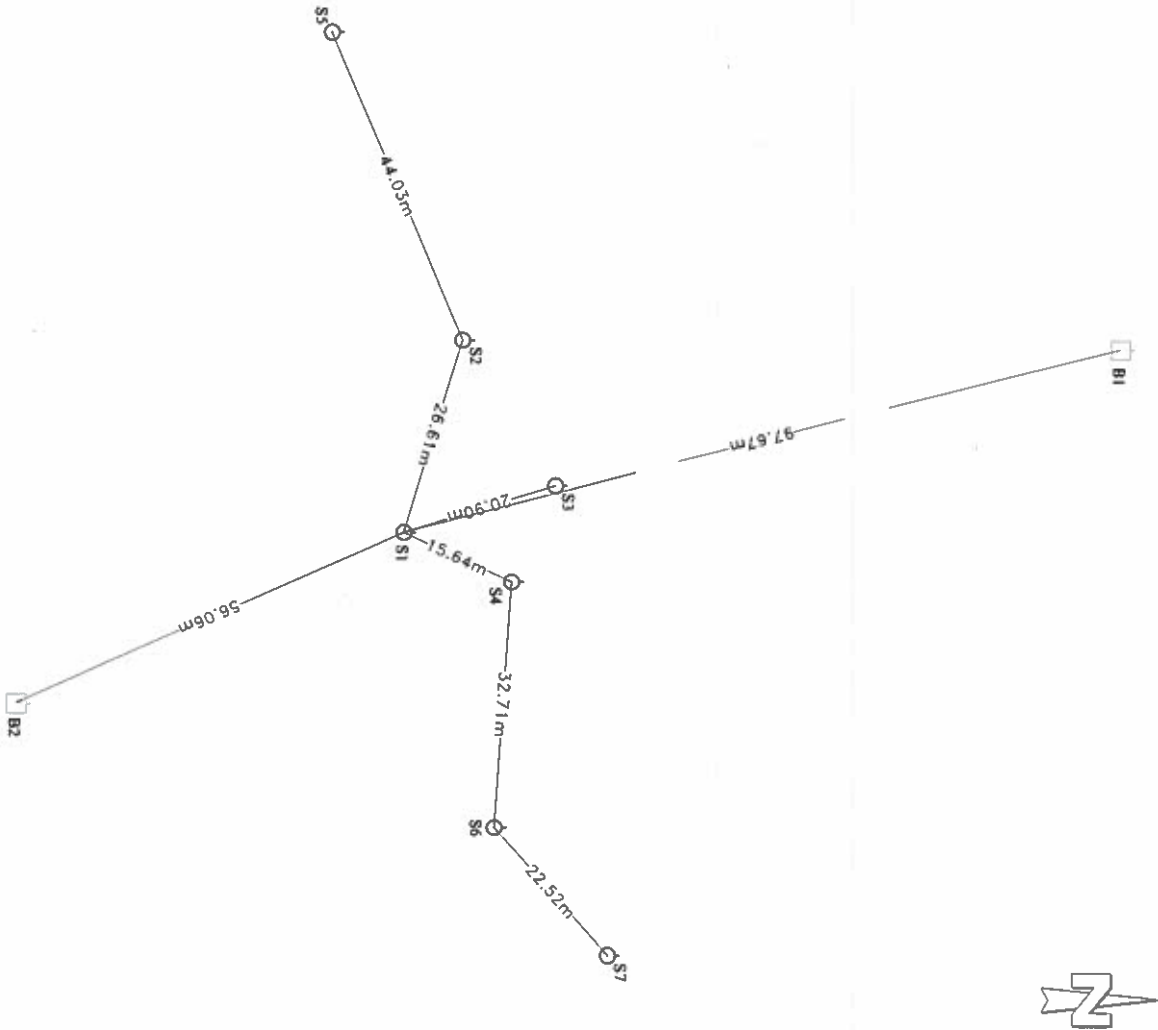
Adresa imobilului

UAT Oituz, Localitatea Poiana Sarata, Judet Bacau (intravilan)

Pod DN 11 KM 97+971

Beneficiar SC CNAIR SA

Nr. punct	N(m)	E(m)	Z(m)	Materializare
S1	517751.604	612821.559	442.603	Bulon Metalic
S2	517759.423	612796.127	444.568	Bulon Metalic
S3	517771.591	612815.463	440.460	Bulon Metalic
S4	51765.809	612828.104	440.716	Bulon Metalic
S5	517742.256	612755.585	445.939	Bulon Metalic
S6	517763.470	612860.726	438.889	Bulon Metalic
S7	517778.355	612877.620	437.646	Bulon Metalic
B1	517846.241	612797.401	442.270	Borna Ancorabila
B2	517700.446	612844.489	441.864	Borna Ancorabila



SCARA 1:1000



ORTOFOTOPLAN

Adresa imobilului	
UAT Oituz, Localitate Poiana Sarata, Judet Bacau (intravilan)	
Pod DN 11 km 97+971	
Beneficiar	SC CNAIR SA



SCARA 1: 5000

Intocmit,
Ing. Corodan Vlad-Ioan




Data: 28.03.2022

Prezentul document recepționat
e valabil însoțit de procesul verbal
de recepție 1227/18.03.2022

Oficiul de Cadastru și Publicitate Imobiliară
Bacău
9132/17.03.2022
(nr. de înregistrare/dată)

Recepționat
Oana Daniela Moșneguțu

Oana-Daniela
Moșneguțu
Digitally signed by Oana-
Daniela Moșneguțu
Date: 2022.03.18
06:04:48+02:00



SISTEM DE PROIECTIE "STEREO 1970"
SISTEM DE COTE MAREA NEAGRA 1975

LEGENDA

- Pod DN 11 km 97+971
- Limita plan topografic
- Limita intravilan
- Limita cadastrală
- Carosabil
- As drum
- Sant
- As sant
- Conducta
- Podet
- Firul apei
- Construcție
- Gard plasa
- Gard lemn
- Gard metal cu fundatie de beton
- Gard beton
- Zid de beton
- Taluz sus
- Taluz jos

Indicator

Stulp de lemn

Stulp de beton

Borma Kijometica

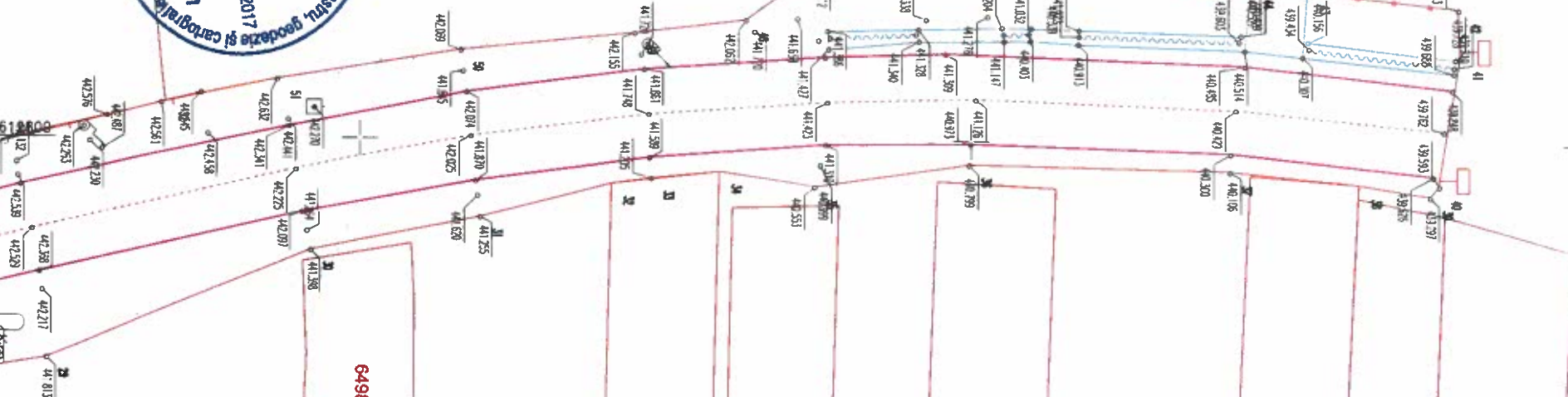
Borma feno

Punct de Statie

KANTOR Semnat digital
de KANTOR
ANDREI-ADRIAN
Data: 2022.03.16

CERTIFICAT DE AUTORIZARE
Seta RO-AM-F, Nr. 0289
CORODAN
VLAD-IOAN
CATEGORIA B

CERTIFICAT DE AUTORIZARE
Seta RO-AM-F, Nr. 0185/2017
KANTOR
Andrei-Adrian
CATEGORIA B



BENEFICIAR:		PROIECTAT:		AUTORIZAT ANCP:															
COMPANIA NAȚIONALĂ DE ADMINISTRARE A INFRASTRUCTURII RUTIERE S.A.		S.C. NV CONSTRUCT S.R.L.		DTG ALFA S.R.L.															
Adresa: lei 57 Gr. ASACU, Nr. 19, cp. 700481 Telefon: 0232 214430		nv construct INFRASTRUCTURE DESIGN [Ofiș-Hirpoa, Str. Argheș, nr.26 ap.8] [C.U.I: RO18539419] [In Reg. Com.17/1507/2009]		Certificat de autorizare ANCP clasa I Seta RO-B-4 Nr. 1350/2020 Punct de lucru: Str. Alinașul nr.19, Sector 4, București, e-mail: oficiu@dtgalfa.ro															
Set Proiect:	ing. Dan SIMA	Nr Proiect:	568	TITLU PROIECT:															
Masurat:	ing.Kantor Andrei-Adrian	Scara:	1:500	Pod DN 11 km 97+971, Judetul Bacau															
Desenat:	ing.Kantor Andrei-Adrian	Data:	Marile 2022	TITLU PLANSA: PLAN TOPOGRAFIC															
Verificat:	ing. Corodan Vlad-Ioan	<table><tr><th>PROIECT</th><th>LOT</th><th>FAZA</th><th>OBIECT</th><th>SUBIECT</th><th>NUMAR</th><th>REVIZIA</th></tr><tr><td>568</td><td>08</td><td>P.A.C.</td><td>Pod4</td><td>PT</td><td>1</td><td>-</td></tr></table>				PROIECT	LOT	FAZA	OBIECT	SUBIECT	NUMAR	REVIZIA	568	08	P.A.C.	Pod4	PT	1	-
PROIECT	LOT	FAZA	OBIECT	SUBIECT	NUMAR	REVIZIA													
568	08	P.A.C.	Pod4	PT	1	-													

Certific amplasamentul,

Se înregistrează cu planșă 1

Prezentul document recepțional
e valabil însoțit de procesul verbal
de recepție 1227/18.03.2022

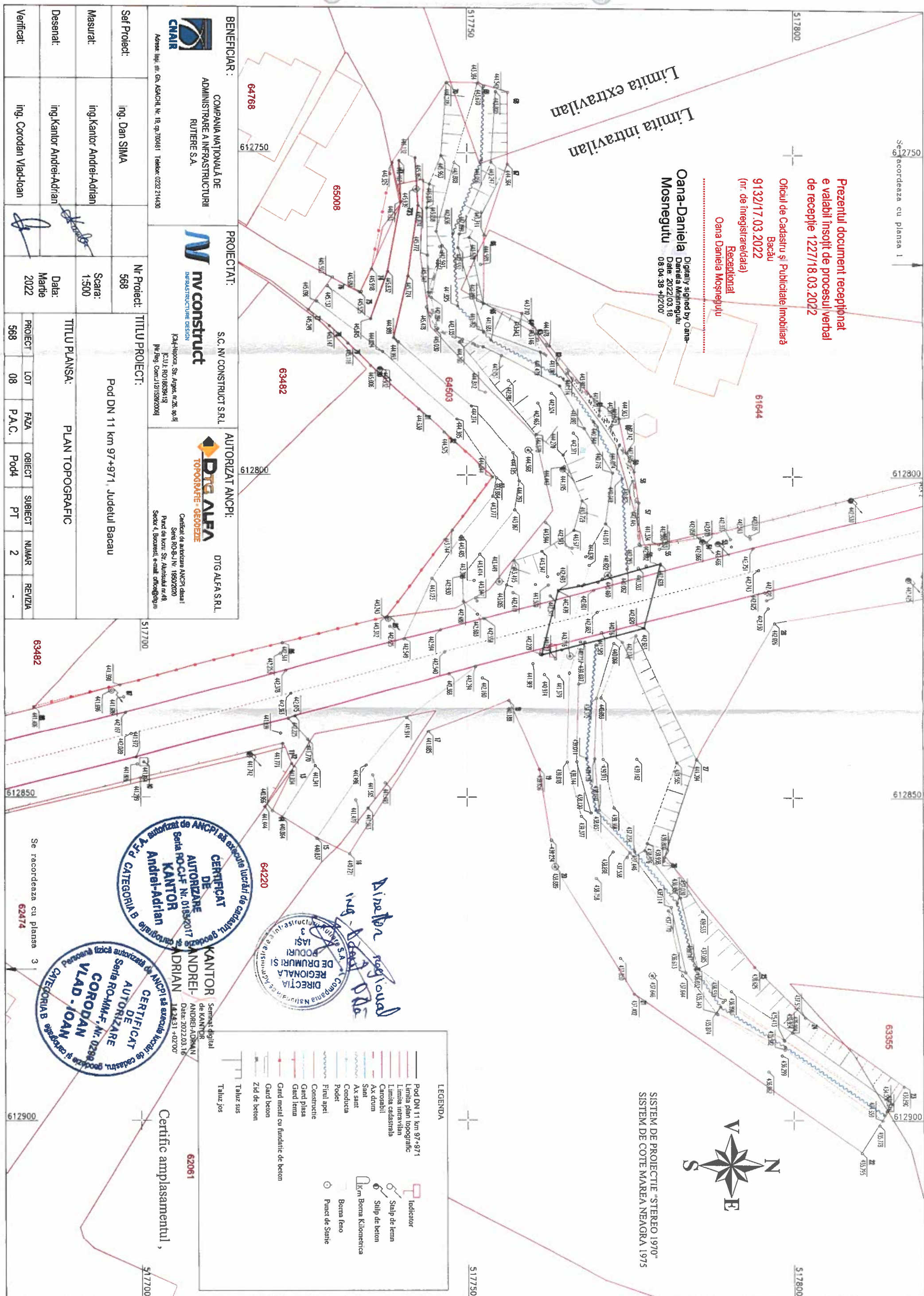
Oficiul de Cadastru și Publicitate Imobiliară
Bacău

9132/17.03.2022
(nr. de înregistrare)

Recepțional
Oana Daniela Mosnegutu

Oana-Daniela
Daniela Mosnegutu
Digitally signed by Oana-
Daniela Mosnegutu
Date: 2022.03.18
08:04:38 +0200


Limita intravilan
Limita extravilan



LEGENDA


- Pod DN 11 km 97+971
- Limita plan topografic
- Limita intravilan
- Limita cadastrala
- Carosabil
- Ax drum
- Sant
- Ax sant
- Conducta
- Podet
- Firul apei
- Constructie
- Gard plasa
- Gard lemn
- Gard metal cu fundatie de beton
- Zid de beton
- Taluz sus
- Taluz jos
- Indicator
- Sarp de lemn
- Sarp de beton
- Borma feno
- Punct de Statie




SISTEM DE PROIECTIE "STEREO 1970"
SISTEM DE COTE MAREA NEAGRA 1975



Certific amplasamentul,

62061



BENEFICIAR:		PROIECTAT:		AUTORIZAT ANCP:	
COMPANIA NAȚIONALĂ DE ADMINISTRAȚIE A INFRASTRUCTURII RUTIERE S.A.		S.C. NV CONSTRUCT S.R.L.		DTG ALFA S.R.L.	
		 INFRASTRUCTURE DESIGN		 TOPOGRAFIE • GEODEZIE	
Adresa: Bld. str. G. ASACHI, Nr. 18, et. 70461 Telefon: 0232 214430		ICM-Hopca, Str. Argos, nr.25, ap.8 C.U.I. RO18639419 P.N. Reg. Com.12152002009		Certificat de autorizare ANCP deosebit Sera RO-B-LV. 18502020 Punct de lucru Str. Alinașului nr.48 Sector 4, București, e-mail: office@dtg.ro	
Sef Proiect:	ing. Dan SIMA	Nr Proiect:	568	TITLU PROIECT:	
Masurat:	ing.Kantor Andrei-Adrian	Scara:	1:500	Pod DN 11 km 97+971, Judetul Bacau	
Desenat:	ing.Kantor Andrei-Adrian	Data:	Marie 2022	TITLU PLANSA:	
Verificat:	ing. Corodan Vlad-Ioan	PLAN TOPOGRAFIC			
		PROIECT	LOT	FAZA	OBIECT
		568	08	P.A.C.	Pod4
		SUBIECT		PT	NUMAR
					2
					REVIZIA
					-

Se recoordonează cu planșă 3

62474

612900

517700

